



Муниципальное бюджетное учреждение культуры
«Централизованная библиотечная система» города Смоленска
Центральная детская библиотеки имени А. В. Мишина



"По странам и континентам"

Рекомендательный список литературы




Дорогие читатели!

Предлагаем вам отправиться в путешествие по странам и континентам! Путешествия воображаемые или реальные, - один из самых лучших способов познания мира.


Книги приглашают вас в разные страны, чтобы рассказать и показать, как интересен и неповторим любой уголок Земли. Они помогут вам подготовиться к путешествиям и проведут по многим замечательным местам мира.






◆ Батурина Ю. В. По странам и материкам / Ю. В. Батурина. – Москва : ОЛМА – ПРЕСС, 2001. – 159 с. : ил. – (Что, когда и где?).

Книга не является строгим пособием. В ней, наряду с самыми серьёзными сведениями, содержатся совсем несерьёзные предположения, которые помогут скрасить самостоятельное путешествие в страну географических премудростей.




◆ Гальперштейн Л. Я. Страны и народы / Л. Я. Гальперштейн. – Москва : «Росмэн – Издат», 2001. – 31 с. – (Я открываю мир).

В книге рассказывается о жизни народов в разных странах, об их истории и культуре. Красочные иллюстрации сделают путешествие по странам и континентам интересным и увлекательным.




◆ Знакомьтесь: Австралия и Океания / [школьный путеводитель] / С. Ю. Афонькин. – Санкт-Петербург : Балтийская книжная компания, 2009. – 93, [2] с. : цв. ил. – (Узнай мир : Страны и континенты).

Австралия самый незнакомый для нас континент и тем интереснее читать эту книгу и рассматривать прекрасные иллюстрации.




♦ **Знакомьтесь: Азия / С. Ю. Афонькин. – Санкт-Петербург : Балтийская книжная компания, 2009. – 96 с. : ил. - (Узнай мир).**

Азия - самый густонаселенный и быстроразвивающийся континент в мире. Здесь можно увидеть современнейшие города и заводы, но здесь же еще сохранилась и дикая, нетронутая природа. Азия - это индийские джунгли со слонами, Азия - это Япония с её роботизированными заводами, Азия - это то, о чем рассказывает наша книга.



♦ **Знакомьтесь: Африка / С. Ю. Афонькин. – Санкт-Петербург : Балтийская книжная компания, 2010. – 96 с. : ил. - (Узнай мир).**

Книга приглашает в путешествие по огромному жаркому континенту, распростёршемуся от песков пустыни Сахара до богатой алмазами Южной Африки.




♦ **Знакомьтесь: Европа / С. Ю. Афонькин. – Санкт-Петербург : Балтийская книжная компания, 2009. – 93, [2] с. : цв. ил. – (Узнай мир : Страны и континенты).**

Европейские страны - наши ближайшие соседи. Каждая по-своему интересна и уникальна. На что в первую очередь стоит смотреть? Куда поехать? Именно об этом рассказывается в книге.



♦ **Знакомьтесь: Россия : [школьный путеводитель] / С. Ю. Афонкин. – Санкт–Петербург : Балтийская книжная компания, 2012. - 93, [2] с. : цв. ил. – (Узнай мир : Страны и континенты).**



♦ **Кьярелли Б. География / Б. Кьярелли ; Перевод с английского В. Чуткова. – Москва : Астрель, 2001. – 120 с.: ил.**

Наш мир велик и прекрасен. Его населяют сотни самых разных народов. У каждого – своя письменность и культура. Все народы не похожи между собой, но в то же время очень похожи! Если вам интересно, почему так получилось, а также что было сотни лет назад на месте Берингова пролива, на каких музыкальных инструментах играют в Индии, какому животному поклоняются наги, когда была заселена Гренландия, во что одеваются ненцы, - то эта книга для вас!




♦ **Плешаков А. А. Энциклопедия путешествий. Страны мира : книга для учащихся нач. кл. / А. А. Плешаков, С. А. Плешаков. – 6-е изд. – Москва : Просвещение, 2021. – 159 с. : ил.**

Какую страну можно считать родиной шариковой ручки? Где находится самое высокое в мире здание? Кто придумал знаменитый танец сиртаки? На эти и многие другие вопросы ответит «Энциклопедия путешествий». Книга приглашает читателей в разные страны, чтобы рассказать и показать, как интересен и неповторим любой уголок Земли.



♦ **Страны мира. Полный энциклопедический справочник. – Москва : ОЛМА Медиа Групп, 2011. – 224 с. : ил.**

В этом красочном атласе в цветных картах представлены все страны мира, даны описания рельефа их территорий, климатических особенностей, экономического развития и полезных ископаемых, краткие исторические справки, описания и рисунки основных видов животных, птиц, растений, встречающихся на этих территориях.



♦ **Хандури К. Кругосветное путешествие / К. Хандури. - Москва : «РОСМЭН - ПРЕСС», 2006. – 48 с. : ил.**

Красочные страницы этой книги-загадки отправят юных читателей в большое увлекательное путешествие.

Составитель:
зав. сектором по обслуживанию детей
дошкольного и младшего
школьного возраста
С. А. Фролова

